

# Amtsblatt für die Gemeinde Neuenhagen bei Berlin

25. Jahrgang

Neuenhagen, den 25.06.2020

Nummer 07

## Inhalt

### Amtlicher Teil

- Beschlüsse des Hauptausschusses der Gemeindevertretung vom 28. Mai 2020 Seite 1
- Beschlüsse der Gemeindevertretung vom 11. Juni 2020 Seite 1
- Erste Änderungssatzung zur Sondernutzungs- und Gebührensatzung Seite 2
- Öffentliche Bekanntmachung: Aufstellung des „Vorhabenbezogenen Bebauungsplans „Unter den Ulmen 30““ Seite 3
- Bekanntmachung über die Auslegung von Planunterlagen zum Zwecke der Planfeststellung für die beidseitige Erweiterung der Tank- und Rastanlage Seeberg an der BAB 10 Seite 3
- Bekanntmachung: Öffentliche Zahlungsaufforderung Seite 4
- Übersicht über die in der Bauverwaltung der Gemeinde bearbeiteten Anträge auf Vorbescheid und Baugenehmigung für Mai 2020 Seite 4

### Nichtamtlicher Teil

- Schließzeiten der kommunalen Neuenhagener Kitas im Jahr 2020 Seite 4
- Informationen aus dem Fundbüro der Gemeinde Seite 4
- Kehrplan zur Straßenreinigung 2. Halbjahr 2020 Seite 5
- Eintrag ins Branchenverzeichnis auf der Gemeinde-Homepage Seite 6
- Informationen über Waschbären Seite 6
- Fahrplan der innerörtlichen Buslinie 940 Seite 7

## Beschlüsse des Hauptausschusses der Gemeindevertretung vom 28. Mai 2020

### Öffentlicher Teil

#### Drucksachen-Nr. 049/2020

Der Hauptausschuss beschließt: Der Beschluss 036/2020 (Anlage) wird zum 31. Mai 2020 aufgehoben.

*Abstimmungsergebnis: mit 9 Ja-, 0 Neinstimmen bei 0 Enthaltungen angenommen.*

#### Drucksachen-Nr. 035/2020

Der Hauptausschuss beschließt:

Der Bürgermeister wird beauftragt, den Auftrag zur Lieferung einer Kehrsaugmaschine für den Bauhof der Gemeinde Neuenhagen bei Berlin an die Mercedes-Benz Harald Bruhns GmbH aus 13407 Berlin zu erteilen.

*Abstimmungsergebnis: mit 9 Ja-, 0 Neinstimmen bei 0 Enthaltungen angenommen.*

#### Drucksachen-Nr. 038/2020

Der Hauptausschuss beschließt:

Der Bürgermeister wird beauftragt, den Zuschlag zur Auftragsvergabe der Leistung Erneuerung der Servertechnik im Rathaus Neuenhagen an die Firma Dubrau GmbH Niederlassung Dresden aus 01159 Dresden zu erteilen.

*Abstimmungsergebnis: mit 9 Ja-, 0 Neinstimmen bei 0 Enthaltungen angenommen.*

#### Drucksachen-Nr. 039/2020

Der Hauptausschuss beschließt:

Der Bürgermeister wird beauftragt, den Zuschlag zur Auftragsvergabe Los Außenanlage 2. BA für die Maßnahme Erweiterungsbau der Goethe-Grundschule an die Firma GuT Gewässerunterhaltung und Tiefbau GmbH aus 16259 Bad Freienwalde zu erteilen.

*Abstimmungsergebnis: mit 9 Ja-, 0 Neinstimmen bei 0 Enthaltungen angenommen.*

#### Drucksachen-Nr. 040/2020

Der Hauptausschuss beschließt:

Der Bürgermeister wird beauftragt, den Zuschlag zur Auftragsvergabe Los 310 Fenster/Türen aus Metall für das Bauvorhaben Neubau einer Zweifeld-Sporthalle in Bollensdorf an die Firma Leumann & Busmann Metallbau GmbH aus 17033 Neubrandenburg zu erteilen.

*Abstimmungsergebnis: mit 9 Ja-, 0 Neinstimmen bei 0 Enthaltungen angenommen.*

#### Drucksachen-Nr. 050/2020

Der Hauptausschuss beschließt:

Die Vergabe des Auftrages zur Erbringung von Prüfingenieurleistungen zur Erstellung des

Standsicherheitsnachweises für Objekte Grundschule mit Hort sowie Dreifeld-Sporthalle im Rahmen der Maßnahme „Errichtung eines Bildungscampus Gruscheweg Neuenhagen“ an den Prüfingenieur Hans-Gerd Lindlar aus 10587 Berlin ist zu bestätigen.

*Abstimmungsergebnis: mit 9 Ja-, 0 Neinstimmen bei 0 Enthaltungen angenommen.*

### Nicht-öffentlicher Teil

#### Drucksachen-Nr. 048/2020

Der Hauptausschuss beschließt den Ankauf eines unbebauten Grundstücks, gelegen in Flur 3, Flurstück 1337.

*Abstimmungsergebnis: mit 9 Ja-, 0 Neinstimmen bei 0 Enthaltungen angenommen.*

## Beschlüsse der Gemeindevertretung vom 11. Juni 2020

### Öffentlicher Teil

#### Drucksachen-Nr. AN 010/2020

Die Gemeindevertretung beschließt:

Der Bürgermeister wird beauftragt, für die Arbeit der Gemeindevertretung kurzfristig und dauerhaft die sächlichen und personellen Ressourcen für die Erweiterung der digitalen Gremienarbeit bereitzustellen:

1. Spätestens ab 2021 werden die Sitzungen der Gemeindevertretung via Livestream übertragen und so der interessierten Öffentlichkeit zugänglich gemacht.
2. Für die Durchführung der Sitzungen der Gemeindevertretung in besonderen Fällen (z. B. Pandemie) wird eine Videokonferenz-Software bereitgestellt.
3. Im Haushaltsjahr 2020 ist eine überplanmäßige Bewilligung in Höhe von 4.000 € erforderlich: für die Bereitstellung einer Videokonferenzsoftware ca. 500 € und zur Vorbereitung der technischen Infrastruktur für den Livestream ab 2021 3.500 €. Die Deckung der investiven Auszahlungen erfolgt aus dem Zahlungsmittelbestand.

Die Anpassung der Geschäftsordnung ist vorzubereiten. Die Investitionen erfolgen erst nach Anpassung der Geschäftsordnung.

*Abstimmungsergebnis: mit 22 Ja-, 3 Neinstimmen bei 3 Enthaltungen angenommen.*

#### Drucksachen-Nr. AN 007/2020

Die Gemeindevertretung beschließt:

Zur Würdigung des Ehrenamtes wird ab dem Jahr 2020 der Tag des Ehrenamtes als eigenständige Veranstaltung jährlich durchgeführt. Die Veranstaltung soll im November/Anfang Dezember (und damit in zeitlicher Nähe zum Internationalen Tag des Ehrenamtes) durchgeführt werden.

*Abstimmungsergebnis: mit 26 Ja-, 0 Neinstimmen bei 2 Enthaltungen angenommen.*

#### Drucksachen-Nr. 032/2020

Die Gemeindevertretung beschließt:

1. Der sachkundige Einwohner Herr Axel Kähne im Kultur- und Sozialausschuss wird abberufen.
2. Herr Ralph Lügger wird als sachkundiger Einwohner in den Kultur- und Sozialausschuss berufen.
3. Frau Judith Maringer wird als sachkundiger Einwohner in den Schulausschuss berufen.
4. Herr Alexander Kipke wird in den Ortsentwicklungs-, Bau- und Umweltausschuss sowie in den Vergabeausschuss als sachkundiger Einwohner berufen.

*Abstimmungsergebnis: mit 28 Ja-, 0 Neinstimmen bei 0 Enthaltungen angenommen.*

#### Drucksachen-Nr. 037/2020

Die Gemeindevertretung beschließt die 1. Nachtragssatzung einschließlich 1. Nachtragsplan mit seinen Bestandteilen und Anlagen für das Haushaltsjahr 2020 gemäß Anlage 1.

*Abstimmungsergebnis: mit 27 Ja-, 0 Neinstimmen bei 1 Enthaltung angenommen.*

#### Drucksachen-Nr. 044/2020

Die Gemeindevertretung beschließt den Stellenplan für das Jahr 2021 gemäß Anlage 1.

*Abstimmungsergebnis: mit 28 Ja-, 0 Neinstimmen bei 0 Enthaltungen angenommen.*

#### Drucksachen-Nr. 016/2020

Die Gemeindevertretung beschließt:

1. Die Gemeinde Neuenhagen bei Berlin errichtet gemäß § 104 „Gesetz über die Schulen im Land Brandenburg (Brandenburgisches Schulgesetz)“ zum Schuljahr 2025/2026

eine 3-zügige Gesamtschule mit gymnasialer Oberstufe in Neuenhagen bei Berlin, am Standort Gruscheweg, Flurstücke 21, 22, 23, 24 (südlich des Gruscheweges), Flurstücke 766, Teilfläche 1347, 1574, Teilfläche 1575 (nördlich des Gruscheweges), Flurstück Teilfläche 27/4 (der Gruscheweg).

- Der Bürgermeister wird beauftragt, alle dazu erforderlichen Genehmigungen beim Landkreis Märkisch-Oderland und dem zuständigen Ministerium für Bildung, Jugend und Sport des Landes Brandenburg (MBJS) einzuholen
- Des Weiteren wird der Bürgermeister beauftragt, nach Vorliegen der erforderlichen Genehmigungen, zur Sicherstellung der Finanzierung der Errichtung und des Betriebs, geeignete Finanzierungsmodelle unter Einbeziehung einer anzustrebenden Refinanzierung durch den Landkreis Märkisch-Oderland zu prüfen.

*Abstimmungsergebnis: mit 28 Ja-, 0 Neinstimmen bei 0 Enthaltungen angenommen.*

#### **Drucksachen-Nr. 018/2020**

Die Gemeindevertretung beschließt:

Der ermittelte Infrastrukturfolgebedarf (siehe Anlage 1) ist dem auslösenden Planungsvorhaben Bebauungsplan „Gruscheweg 7“ zuzuordnen. Die ermittelten Bedarfe für Schul- und Hortplätze sowie Sportanlagen werden nach Fertigstellung und Inbetriebnahme im Bildungscampus Gruscheweg bereitgestellt.

*Abstimmungsergebnis: mit 27 Ja-, 0 Neinstimmen bei 0 Enthaltungen angenommen.*

#### **Drucksachen-Nr. 020/2020**

Die Gemeindevertretung beschließt:

- Die im Bebauungsplan „Gruscheweg 6“, Drucksache 084/2016 vom 08.12.2016 festgelegten Verkehrsflächen, Flur 3, Flurstück 1588, Bienenstraße, Honigweg, Kornblumenweg, Imkerstraße, Ringelblumenweg, Salbeiweg, Holunderweg, Maiglöckchenweg, Tulpenweg, Krokusweg erhalten die Eigenschaften einer öffentlichen Straße und werden der Allgemeinheit für den öffentlichen Verkehr ohne Einschränkungen zur Verfügung gestellt. Die ebenfalls festgelegten Verkehrsflächen Flur 3, Flurstücke 1680, 1688 und 1692 werden der Allgemeinheit mit der Einschränkung als Fuß- und Radwege zur Verfügung gestellt. Die Widmung tritt für die Abschnitte A und B zum Zeitpunkt der Veröffentlichung und für die Abschnitte C und D mit dem Tag der Bauabnahme in Kraft (Anlage).

- Die genannten Verkehrsflächen werden in die Gruppe der Gemeindestraßen (Anliegerstraßen) eingestuft. Straßenbaulastträger wird die Gemeinde Neuenhagen bei Berlin.

*Abstimmungsergebnis: mit 28 Ja-, 0 Neinstimmen bei 0 Enthaltungen angenommen.*

#### **Drucksachen-Nr. 022/2020**

Die Gemeindevertretung beschließt:

Für den im Lageplan dargestellten Bereich (Anlage 1) wird der Vorhabenbezogene Bebauungsplan „Unter den Ulmen 30“ nach § 12 Abs. 2 i. V. m. § 13 a BauGB aufgestellt.

*Abstimmungsergebnis: mit 28 Ja-, 0 Neinstimmen bei 0 Enthaltungen angenommen.*

#### **Drucksachen-Nr. 024/2020**

Die Gemeindevertretung beschließt die Erste Änderungssatzung zur Satzung der Gemeinde Neuenhagen bei Berlin über die Erteilung von Erlaubnissen für die Sondernutzung und über die Erhebung von Gebühren für Sondernutzungen von öffentlichen Straßen, Wegen und Plätzen (Sondernutzungs- und Gebührensatzung) gemäß Anlage.

*Abstimmungsergebnis: mit 28 Ja-, 0 Neinstimmen bei 0 Enthaltungen angenommen.*

#### **Drucksachen-Nr. 026/2020**

Die Gemeindevertretung beschließt:

Die veralteten Straßenbeleuchtungsanlagen in der Roseggerstraße, Horstweg, Heimgartenstraße, Fontanestraße, Ganghoferstraße, Scheffelstraße und Am Friedhof werden durch die Errichtung moderner energiesparender LED-Anlagen ersetzt.

*Abstimmungsergebnis: mit 25 Ja-, 0 Neinstimmen bei 1 Enthaltung angenommen.*

#### **Drucksachen-Nr. 051/2020**

Die Gemeindevertretung beschließt die Einleitung eines ergänzenden Verfahrens zum Bebauungsplan „Gruscheweg 6“ gemäß § 214 Abs. 4 BauGB.

*Abstimmungsergebnis: mit 10 Ja-, 15 Neinstimmen bei 2 Enthaltungen abgelehnt.*

*Mit Ja stimmten: Tilo Albert, Wolfgang Fröhlich (beide AfD-Fraktion), Kai Epperlein, Steffen Napieraj, Rico Obenauf, Günter Paulat, Helge Schmäcke, Dagmar Schultz, Marco Skowronek (alle Fraktion WG Die Parteilosen), Fritz Jäger (Fraktion FDP/NWF)*

*Mit Nein stimmten: Klaus Ahrens, Corinna Fritzsche-Schnick, Dr. Klaus Obendorf, Clemens Purmann, Madeleine Rosenow (alle CDU), Dr. Ilka Goetz, Christine Hövermann, Klaus Kann, Angela Klamke, Wolfgang Winkler (alle Fraktion DIE LINKE), Georg Stockburger, Dr. Gabriele Zink-Ehlert (beide Fraktion Grüne/Bündnis 90), Katharina Lügger, Nico Schulz (beide Fraktion SPD), Peter Schalbe (Fraktion FDP/NWF)*

*Der Stimme enthielten sich: Dr. Hartmut Kretschmer, Anton Wulke (beide Fraktion Grüne/Bündnis 90)*

#### **Drucksachen-Nr. 052/2020**

Die Gemeindevertretung beschließt:

- Der in der Anlage 1 dieser Beschlussvorlage beigefügte Entwurf einer Satzung über eine Veränderungssperre zum Bebauungsplan „Gruscheweg 6“ in der Gemeinde Neuenhagen bei Berlin für die Flächen des Plangebiets des Bebauungsplans wird gemäß § 16 Abs. 1 BauGB als Satzung beschlossen.
- Der stellvertretende Bürgermeister wird beauftragt, die Satzung über die Veränderungssperre gemäß § 16 Abs. 2 Satz 2 BauGB bekannt zu machen.

*Abstimmungsergebnis: mit 10 Ja-, 15 Neinstimmen bei 2 Enthaltungen abgelehnt.*

*Mit Ja stimmten: Tilo Albert, Wolfgang Fröhlich (beide AfD-Fraktion), Kai Epperlein, Steffen Napieraj, Rico Obenauf, Günter Paulat, Helge Schmäcke, Dagmar Schultz, Marco Skowronek (alle Fraktion WG Die Parteilosen), Fritz Jäger (Fraktion FDP/NWF)*

*Mit Nein stimmten: Klaus Ahrens, Corinna Fritzsche-Schnick, Madeleine Rosenow, Dr. Klaus Obendorf, Clemens Purmann (alle CDU), Dr. Ilka Goetz, Christine Hövermann, Klaus Kann, Angela Klamke, Wolfgang Winkler (alle Fraktion DIE LINKE), Georg Stockburger, Dr. Gabriele Zink-Ehlert (beide Fraktion Grüne/Bündnis 90), Katharina Lügger, Nico Schulz (beide Fraktion SPD), Peter Schalbe (Fraktion FDP/NWF)*

*Der Stimme enthielten sich: Dr. Hartmut Kretschmer, Anton Wulke (beide Fraktion Grüne/Bündnis 90)*

## **Nicht-Öffentlicher Teil**

#### **Drucksachen-Nr. 021/2020**

Die Gemeindevertretung beschließt die Verleihung des Ehrenbürgerrechts.

*Abstimmungsergebnis: mit 26 Ja-, 0 Neinstimmen bei 2 Enthaltungen angenommen.*

## **Erste Änderungssatzung zur Satzung der Gemeinde Neuenhagen bei Berlin über die Erteilung von Erlaubnissen für die Sondernutzung und über die Erhebung von Gebühren für Sondernutzungen von öffentlichen Straßen, Wegen und Plätzen (Sondernutzungs- und Gebührensatzung)**

Auf Grund der §§ 3 Abs. 1 und 2, 28 Abs. 2 Nr. 9 der Kommunalverfassung des Landes Brandenburg (BbgKVerf) vom 18.12.2007 (GVBl. I/07, [Nr. 19], S. 286), zuletzt geändert durch Artikel 1 des Gesetzes vom 19.06.2019 (GVBl. I/19, [Nr. 38]), in Verbindung mit §§ 18 und 21 des Brandenburgischen Straßengesetzes (BbgStrG) in der Fassung der Bekanntmachung vom 28.07.2009 (GVBl. I/09, [Nr. 15], S. 358), zuletzt geändert durch Artikel 2 des Gesetzes vom 18.12.2018, § 8 des Bundesfernstraßengesetzes (FstrG) vom 06.08.1953 (BGBl. I S. 903), zuletzt geändert durch Artikel 1 des Gesetzes vom 29.11.2018 (BGBl. I S. 2237), hat die Gemeindevertretung der Gemeinde Neuenhagen bei Berlin in ihrer Sitzung am 11.06.2020 folgende Änderungssatzung beschlossen.

### **Artikel I**

#### **Änderung der Sondernutzungs- und Gebührensatzung**

- § 18 wird neu eingefügt und wie folgt neu gefasst:

#### **§ 18**

#### **Ordnungswidrigkeiten**

(1) Ordnungswidrig handelt, wer vorsätzlich oder fahrlässig:

- entgegen § 4 i. V. m. Anlage 1 eine erlaubnispflichtige Sondernutzung ohne die erforderliche Erlaubnis ausübt,
- entgegen § 6 Abs. 2 vollziehbaren Auflagen nicht nachkommt oder eine Bedingung nicht berücksichtigt,
- entgegen § 6 Abs. 4 Anlagen nicht vorschriftsmäßig errichtet und unterhält,
- entgegen § 6 Abs. 6 den ursprünglichen Zustand der Straße oder der Anlage nicht ordnungsgemäß wieder herstellt,
- entgegen § 6 Abs. 8 Gefährdungen des Straßenverkehrs, insbesondere im Bereich Kreuzungen, Einmündungen sowie Kurven verursacht und Verwechslungen mit Verkehrszeichen und Verkehrseinrichtungen zulässt und deren Wirkung beeinflusst,
- entgegen § 6 Abs. 9 Werbeanlagen im Rad-/Gehwegbereich unter 2,20 m von der Schildunterkante zur Geh-/Fahrbahn oder ab dem Rand der befestigten Fahrbahnkante unter 0,50 m aufstellt.

(2) § 47 des BbgStrG bleibt unberührt.

(3) Die Ordnungswidrigkeiten können mit einer Geldbuße von bis zu 1.000 Euro geahndet werden. Für das Verfahren gelten die Vorschriften des Ordnungswidrigkeitengesetzes (OWiG) in der jeweils gültigen Fassung.

2. §§ 18 u. 19 der bisher gültigen Sondernutzungs- und Gebührensatzung werden nunmehr als §§ 19 u. 20 geführt.

### **Artikel II**

#### **Inkrafttreten**

Die Änderungssatzung tritt am 01.07.2020 in Kraft.

Neuenhagen bei Berlin, 12.06.2020

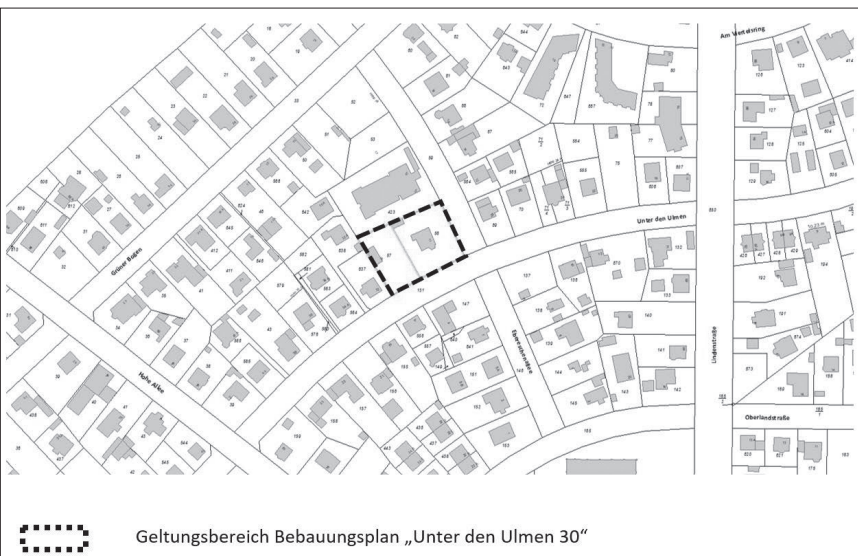
gez. Ansgar Scharnke  
Bürgermeister

## Öffentliche Bekanntmachung: Aufstellung des Vorhabenbezogenen Bebauungsplans „Unter den Ulmen 30“

Die Gemeindevertretung der Gemeinde Neuenhagen bei Berlin hat am 11.06.2020 in öffentlicher Sitzung die Aufstellung des Vorhabenbezogenen Bebauungsplans „Unter den Ulmen 30“ im beschleunigten Verfahren nach § 13 a BauGB beschlossen.

Der Geltungsbereich des Vorhabenbezogenen Bebauungsplans „Unter den Ulmen 30“ befindet sich westlich der Kreuzung Ebereschenallee und Unter den Ulmen und umfasst in der Flur 24 die Flurstücke 57 und 58. Die Gesamtgröße beträgt ca. 2.016 m<sup>2</sup>.

Der räumliche Geltungsbereich des Vorhabenbezogenen Bebauungsplans geht aus dem folgenden Kartenausschnitt hervor:



Mit dem Aufstellungsverfahren für den Vorhabenbezogenen Bebauungsplan sollen die planungsrechtlichen Voraussetzungen für die Errichtung von Haus 2 mit Verbinder geschaffen werden. Der Neubau dient der Erweiterung der Wohnkapazitäten und der Umsetzung der Barrierefreiheit der Gesamteinrichtung des Vereins der Lebenshilfe MOL e.V.

Neuenhagen, den 12.06.2020

gez. Ansgar Scharnke  
Bürgermeister

## Bekanntmachung über die Auslegung von Planunterlagen zum Zwecke der Planfeststellung für die beidseitige Erweiterung der Tank- und Rastanlage Seeberg an der BAB 10

Die DEGES GmbH (Vorhabenträger) hat für das oben genannte Bauvorhaben die Durchführung des Planfeststellungsverfahrens nach § 17 FStrG, § 73 VwVfG und § 1 VwVfGBbg beantragt.

Für das Vorhaben besteht keine Verpflichtung zur Durchführung einer Umweltverträglichkeitsprüfung gemäß § 5 des Gesetzes über die Umweltverträglichkeitsprüfung (UVPG).

Für das Bauvorhaben einschließlich der landschaftspflegerischen Ausgleichs- und Ersatzmaßnahmen werden Grundstücke in der Gemarkung Neuenhagen beansprucht.

Der Plan (Zeichnungen, Erläuterungen sowie die entscheidungserheblichen Unterlagen über die Umweltauswirkungen) liegt in der Zeit vom

**29.06.2020 bis 28.07.2020**

in der Gemeindeverwaltung im Rathaus, 15366 Neuenhagen bei Berlin, Am Rathaus 1, (Neubau Erdgeschoss, Eingangsbereich)

Mo., Mi. 9.00 Uhr bis 15.00 Uhr,  
Di. 9.00 Uhr bis 18.00 Uhr  
Do. 8.00 Uhr bis 17.00 Uhr und  
Fr. 8.00 Uhr bis 12.00 Uhr  
öffentlich aus.

Die Unterlagen finden Sie auch im Internet unter: <https://www.neuenhagen-bei-berlin.de/startseite-de/bauen-wohnen/bebauungsplaene-fnp/oeffentliche-bekanntmachungen-b-plaene-und-fnp/>

Während der Auslegungsfrist können – schriftlich oder mündlich zur Niederschrift – Stel-

lungnahmen zu den oben angegebenen Zeiten beim Fachbereich III (Bauverwaltung und öffentliche Ordnung), Am Rathaus 1, Zimmer 229, 15366 Neuenhagen bei Berlin, vorgebracht werden. Es wird jeder und jedem Gelegenheit zur Äußerung und Erörterung der Planung gegeben.

Zudem wird der Plan im Internet auf [https://lbv.brandenburg.de/plan\\_Anh\\_verf.htm](https://lbv.brandenburg.de/plan_Anh_verf.htm) Aufgaben → Planfeststellung → Anhörungsverfahren veröffentlicht.

### Hinweise:

1. Jeder kann bis spätestens zwei Wochen nach Beendigung der Auslegung, das ist bis zum 11.08.2020, beim Landesamt für Bauen und Verkehr, Dezernat 21 – Anhörung/Planfeststellung Straßen und Eisenbahnen, Lindenallee 51, 15366 Hoppegarten (Telefon: 03342 4266-2112, Fax: 03342 4266-7603 oder 03342 4266-7601) oder bei der Gemeinde Neuenhagen bei Berlin Einwendungen gegen den Plan schriftlich oder zur Niederschrift zum Aktenzeichen 2112-31101/0010/043 erheben oder in elektronischer Form mit einer qualifizierten Signatur im Sinne des Vertrauensdienstegesetzes (VDG) i. V. m. der Verordnung (EU) Nr. 910/2014. Bei der Verwendung der elektronischen Form sind besondere technische Rahmenbedingungen zu beachten, die im Internet unter [https://LBV.Brandenburg.de/media/QES\\_technische\\_Rahmenbedingungen.pdf](https://LBV.Brandenburg.de/media/QES_technische_Rahmenbedingungen.pdf) aufgeführt sind.
2. Die Einwendungen müssen den geltend gemachten Belang und das Maß ihrer Beeinträchtigungen erkennen lassen. Nach Ablauf dieser Einwendungsfrist sind Einwendungen ausgeschlossen (§ 73 Abs. 4 S. 3 VwVfG). Einwendungen und Stellungnahmen der Vereinigungen sind nach Ablauf dieser Frist ebenfalls ausgeschlossen (§ 73 Abs. 4 S. 5 f. VwVfG).
3. Bei Einwendungen, die von mehr als 50 Personen auf Unterschriftenlisten unterzeichnet oder in Form vervielfältigter gleichlautender Texte eingereicht werden (gleichförmige Eingaben), ist auf jeder mit einer Unterschrift versehenen Seite ein Unterzeichner mit Namen, Beruf und Anschrift als Vertreter der übrigen Unterzeichner zu bezeichnen. Anderenfalls können diese Einwendungen unberücksichtigt bleiben.
4. Diese ortsübliche Bekanntmachung dient auch der Benachrichtigung der Vereinigungen nach § 73 Abs. 4 S. 5 VwVfG.
5. Rechtzeitig erhobene Einwendungen werden in einem Termin erörtert, der zu gegebener Zeit noch ortsüblich bekannt gemacht wird. Der Erörterungstermin ist nicht öffentlich. Diejenigen, die fristgerecht Einwendungen erhoben haben, bzw. bei gleichförmigen Einwendungen der Vertreter, werden von dem Termin gesondert benachrichtigt. Sind mehr als 50 Benachrichtigungen vorzunehmen, so können diese durch eine öffentliche Bekanntmachung ersetzt werden. Die Teilnahme an dem Erörterungstermin ist den Beteiligten freigestellt. Die Vertretung durch einen Bevollmächtigten ist möglich. Die Bevollmächtigung ist durch eine schriftliche Vollmacht nachzuweisen, die der Anhörungsbehörde zu den Akten zu geben ist. Bei Ausbleiben eines Beteiligten in dem Erörterungstermin kann auch ohne ihn verhandelt werden. Die Anhörungsbehörde kann auf eine Erörterung der rechtzeitig erhobenen Stellungnahmen und Einwendungen verzichten (§ 17 a Nr. 1 FStrG).
6. Kosten, die durch Einsichtnahme in die Planunterlagen, Erhebung von Einwendungen, Teilnahme am Erörterungstermin oder Vertreterbestellung entstehen, werden nicht erstattet.
7. Entschädigungsansprüche, soweit über sie nicht in der Planfeststellung dem Grunde nach zu entscheiden ist, werden nicht in dem Erörterungstermin, sondern in einem gesonderten Entschädigungsverfahren behandelt.
8. Über die Einwendungen wird nach Abschluss des Anhörungsverfahrens durch die Planfeststellungsbehörde (Landesamt für Bauen und Verkehr, Lindenallee 51, 15366 Hoppegarten) entschieden. Die Zustellung der Entscheidung (Planfeststellungsbeschluss) an die Einwender und diejenigen, die eine Stellungnahme abgegeben haben, kann durch öffentliche Bekanntmachung ersetzt werden, wenn mehr als 50 Zustellungen vorzunehmen sind.
9. Vom Beginn der Auslegung des Planes treten die Anbaubeschränkungen nach § 9 FStrG und die Veränderungssperre nach § 9a FStrG in Kraft. Darüber hinaus steht ab diesem Zeitpunkt dem Träger der Straßenbaulast ein Vorkaufsrecht an den vom Plan betroffenen Flächen zu (§ 9a Abs. 6 FStrG).
10. Der Inhalt dieser Bekanntmachung ist ebenfalls auf der Internetseite der auslegenden Verwaltungsbehörde (Gemeinde Neuenhagen) gemäß § 27a VwVfG zugänglich.
11. Hinweis zur Datenschutz-Grundverordnung (DSGVO)  
Aufgrund der seit dem 25. Mai 2018 anwendbaren DSGVO wird darauf hingewiesen, dass im Rahmen der Beteiligung der Öffentlichkeit im o. g. Planfeststellungsverfahren die erhobenen Einwendungen und darin mitgeteilten personenbezogenen Daten ausschließlich für das Planfeststellungsverfahren von der Anhörungs- und Planfeststellungsbehörde (Landesamt für Bauen und Verkehr, Lindenallee 51, 15366 Hoppegarten

und des Datenschutzbeauftragten: Landesamt für Bauen und Verkehr, Herr Böttner, Lindenallee 51, 15366 Hoppegarten, E-Mail: LBV-DSB@lbv.brandenburg.de, Telefon: 03342 4266-1500) gespeichert und verarbeitet werden. Die persönlichen Daten werden benötigt, um den Umfang der Betroffenheit beurteilen zu können. Sie werden so lange gespeichert, wie dies unter Beachtung der gesetzlichen Aufbewahrungsfristen für die Aufgabenerfüllung erforderlich ist. Die Daten können an den Vorhabenträger und seine mitarbeitenden Büros zur Auswertung der Stellungnahmen weitergegeben werden. Insoweit handelt es sich um eine erforderliche und somit rechtmäßige Verarbeitung aufgrund einer rechtlichen Verpflichtung gem. Art.6 Absatz 1 Satz 1 lit. c DSGVO. Die DEGES GmbH (Straßenbaubehörde) als auch deren Beauftragte sind zur Einhaltung der DSGVO verpflichtet. Werden personenbezogene Daten verarbeitet, so hat die betroffene Person das Recht, Auskunft über die zu ihrer Person gespeicherten Daten zu erhalten (Art. 15 DSGVO). Sollten unrichtige personenbezogene Daten verarbeitet werden, steht der betroffenen Person ein Recht auf Berichtigung zu (Art. 16 DSGVO). Liegen die gesetzlichen Voraussetzungen vor, so kann die Löschung oder Einschränkung der Verarbeitung verlangt sowie Widerspruch gegen die Verarbeitung eingelegt werden (Art. 17, 18 und 21 DSGVO).

Im Auftrag  
gez. Ansgar Scharnke  
Bürgermeister

## Bekanntmachung: Öffentliche Zahlungsaufforderung für Jahreszahler

Zum 01.07.2020 sind folgende Abgaben fällig:

- Grundsteuer
- Straßenreinigungsgebühr
- Umlage Wasser und Boden
- Zweitwohnungssteuer
- Hundesteuer.

**Bargeldlose Zahlungen können auf folgende Konten erfolgen:**

Deutsche Kreditbank: IBAN: DE45 1203 0000 0000 5002 31  
BIC/SWIFT: BYLADEM1001

Berliner Volksbank: IBAN: DE09 1009 0000 8848 2000 00  
BIC/SWIFT: BEVODEBBXXX

**Bitte geben Sie bei Überweisungen immer das gültige Kassenzeichen als 1. Zahlungsgrund an, um eine schnelle und fehlerfreie Zuordnung zu ermöglichen.**

In diesem Zusammenhang möchten wir Sie auch gern auf die einfache und bequeme Zahlungsform des SEPA-Lastschriftverfahrens aufmerksam machen. Das entsprechende Formular zur Erteilung eines Mandats finden Sie unter dem Suchbegriff SEPA auf der Homepage der Gemeinde.

**Ihre Vorteile sind:**

- der richtige Betrag wird automatisch zum genauen Fälligkeitstermin von Ihrem Konto ohne zusätzliche Gebühr abgebucht
- Sie versäumen keinen Zahlungstermin und ersparen sich dadurch Mahn- und Säumniszuschläge

Grundsätzlich besteht auch die Möglichkeit, während der regulären Öffnungszeiten an den Sprechtagen bar oder per EC-Karte zu zahlen. Aufgrund der noch immer erforderlichen Kontaktbeschränkungen ist hierfür gegenwärtig die **vorherige Vereinbarung eines Termins** mit der Gemeindekasse erforderlich.

Um Ihnen als Zahlungspflichtigem Mahn- und Säumniszuschläge zu ersparen, wird um die genaue Einhaltung der Zahlungstermine gebeten. Bei Nichteinhaltung der vorgegebenen Zahlungstermine werden Mahngebühren gemäß § 4 der Kostenordnung zum Verwaltungsvollstreckungsgesetz des Landes Brandenburg und Säumniszuschläge gemäß § 240 der Abgabenordnung in Verbindung mit § 12 des Kommunalabgabengesetzes erhoben.

Bei einem weiteren Zahlungsverzug wird für den geschuldeten Betrag zzgl. anfallender Mahngebühren und gesetzlicher Säumniszuschläge die Zwangsvollstreckung angeordnet.

Gemeindeverwaltung Neuenhagen bei Berlin

## Übersicht über die in der Bauverwaltung der Gemeinde bearbeiteten Anträge auf Vorbescheid und Baugenehmigung für Mai 2020

Standort	Vorhaben
Unter den Ulmen 49	Einfamilienhaus mit Garage
Unter den Ulmen 49 A	Einfamilienhaus
Ostring 45	Einfamilienhaus
Hoppegartener Straße 9	Mehrfamilienhaus (8 WE) & Einfamilienhaus
Goethestraße 37	2 Einfamilienhäuser
Goethestraße 39	2 Einfamilienhäuser
Honigweg	Errichtung von 15 Stellplätzen und 11 Garagen
Gruscheweg 28	Neubau 5 Mehrfamilienhäuser, Haus 9 (8 WE)
Gruscheweg 30	Neubau 5 Mehrfamilienhäuser, Haus 10 (8 WE)
Gruscheweg 32	Neubau 5 Mehrfamilienhäuser, Haus 11 (8 WE)
Gruscheweg 34	Neubau 5 Mehrfamilienhäuser, Haus 12 (8 WE)
Gruscheweg 36	Neubau 5 Mehrfamilienhäuser, Haus 13 (8 WE)
Nordring 38	Einfamilienhaus
Malchiner Straße 25 A	Umbau Einfamilienhaus in Zweifamilienhaus
Apoldaer Straße 60	Änderung der Außenmaße Anbau
Am Wall 37	2 Leichtbauhallen
Rosa-Luxemburg-Damm 1	Werbeanlage der Art City-Star, doppelseitig, beleuchtet
Gartenstraße 15	Mehrfamilienhaus (4 WE)

### Ende des amtlichen Teils

## Schließzeiten der kommunalen Neuenhagener Kitas im Jahr 2020

Alle kommunalen Kindertagesstätten der Gemeinde Neuenhagen bei Berlin sind im Jahr 2020 an folgenden Tagen geschlossen:

**24. bis 31. Dezember 2020**

(letzter Öffnungstag 23.12.2020, erster Öffnungstag 4. Januar 2021)

Wir bitten alle Eltern, sich mit ihrer Urlaubsplanung rechtzeitig darauf einzustellen.

**Gunter Kirst**

**Fachbereichsleiter Bürgerdienste und Einrichtungen**

## Informationen aus dem Fundbüro der Gemeinde

Im Fundbüro der Gemeinde Neuenhagen bei Berlin wurde im letzten Monat nachstehend aufgeführter Gegenstand abgegeben:

- 1 Fahrrad

Der Eigentümer wird gebeten, die Fundsache beim Bürgerservice der Gemeinde Neuenhagen bei Berlin, Am Rathaus 1, nach vorheriger Terminvereinbarung unter (03342) 245-555, abzuholen.

**Ihr Bürgerservice**

## Kehrplan zur Straßenreinigung 2. Halbjahr 2020

2020	Juli				August				September				Oktober				November				Dezember						
	Kalenderwoche	28	29	30	31	32	33	34	35	36	37	38	39	40	41	42	43	44	45	46	47	48	49	50	51	52	53
Kehrwoche	3	4	1	2	3	4	1	2	3	4	1	2	3	4	1	2	3	4	1	2	3	4	1	2	3	4	
Ahornstraße				MI				MI					MI				MI			MI					MI		
Akazienstraße				MI				MI					MI				MI			MI					MI		
Am Friedensplatz				DO				DO					DO				DO			DO					DO		
Am Friedhof (Rathausstraße bis R.-Breitscheid-Allee)	MO		MO		MO		MO		MO		MO		MO		MO		MO		MO		MO		MO		MO		MO
Am Friedhof (R.-Breitscheid-Allee bis Dahlwitzer Str.)			MO				MO				MO			MO			MO			MO			MO			MO	
Am Krankenhaus	MO				MO				MO				MO				MO			MO				MO			MO
Am Rathaus	MO		MO		MO		MO		MO		MO		MO		MO		MO		MO		MO		MO		MO		MO
Amselfsteg (R.-Breitscheid-Allee bis Dahlwitzer Str.)				DI				DI					DI				DI			DI				DI			DI
Am Vogelsang				DO				DO					DO				DO			DO				DO			DO
Am Umpspannwerk			MI				MI					MI				MI			MI				MI			MI	
Annenstraße				MO				MO					MO				MO			MO				MO			MO
Apoldaer Straße			DI				DI					DI				DI			DI				DI			DI	
Bergstraße				DI				DI					DI				DI			DI				DI			DI
Berliner Straße			MI				MI					MI				MI			MI				MI			MI	
Bienenstraße (Gruscheweg bis Holunderweg)	DO				DO				DO				DO				DO			DO				DO			DO
Birkenstraße				MI				MI					MI				MI			MI				MI			MI
Bischofsheimer Straße (außer Wendehammer)	DO				DO				DO				DO				DO			DO				DO			DO
Buchenstraße				MI				MI					MI				MI			MI				MI			MI
Buschwinkel				MI				MI					MI				MI			MI				MI			MI
Carl-Schmücke-Straße	MO		MO		MO		MO		MO		MO		MO		MO		MO		MO		MO		MO		MO		MO
Dahlwitzer Straße				DI				DI					DI				DI			DI				DI			DI
Damerower Straße				DO				DO					DO				DO			DO				DO			DO
Darßstraße			DO				DO					DO				DO			DO				DO			DO	
Demminer Straße			DO				DO					DO				DO			DO				DO			DO	
Dianastraße				DO				DO					DO				DO			DO				DO			DO
Dorfstraße	DI		DI		DI		DI		DI		DI		DI		DI		DI		DI		DI		DI		DI		DI
Ebereschental (Unter den Ulmen bis Feld Ende)				DI				DI					DI				DI			DI				DI			DI
Edelweißstraße			MI				MI					MI				MI			MI				MI			MI	
Eisenacher Straße			DI				DI					DI				DI			DI				DI			DI	
Eisenbahnstraße (Hauptstr. bis Schulstr.)	DI		DI		DI		DI		DI		DI		DI		DI		DI		DI		DI		DI		DI		DI
Eisenbahnstraße (Schulstr. bis Wendehammer)				DI				DI					DI				DI			DI				DI			DI
Elisenhofstraße				DO				DO					DO				DO			DO				DO			DO
Enrichstraße				DI				DI					DI				DI			DI				DI			DI
Erfurter Straße			DI				DI					DI				DI			DI				DI			DI	
Ernst-Thälmann-Straße	MO		MO		MO		MO		MO		MO		MO		MO		MO		MO		MO		MO		MO		MO
Fallaeding				MO				MO					MO				MO			MO				MO			MO
Fichtestraße (Schmidtstr. bis Gruscheweg)	DO				DO				DO				DO				DO			DO				DO			DO
Fichtestraße (Hauptstr. bis Schmidtstr.)			MO				MO					MO				MO			MO				MO			MO	
Finkensteg			MI				MI					MI				MI			MI				MI			MI	
Fliederstraße			MI				MI					MI				MI			MI				MI			MI	
Florastraße				MI				MI					MI				MI			MI				MI			MI
Fontanestraße				DO				DO					DO				DO			DO				DO			DO
Fredersdorfer Straße	DO		DO		DO		DO		DO		DO		DO		DO		DO		DO		DO		DO		DO		DO
Freiligrathstraße			MO				MO					MO				MO			MO				MO			MO	
Friedenstraße				MI				MI					MI				MI			MI				MI			MI
Friesenweg			MO				MO					MO				MO			MO				MO			MO	
Ganghoferstraße (St.-Georgs-Weg bis Reuterstr.)				DO				DO					DO				DO			DO				DO			DO
Gartenstraße				MO				MO					MO				MO			MO				MO			MO
Geibelstraße (Westring bis Rückertstr., Goethestr. bis Freiligrathstr.)	MO				MO				MO				MO				MO			MO				MO			MO
Geraer Straße				DI				DI					DI				DI			DI				DI			DI
Goethestraße	MO				MO				MO				MO				MO			MO				MO			MO
Goetheweg	MO				MO				MO				MO				MO			MO				MO			MO
Gradtzer Damm				MI				MI					MI				MI			MI				MI			MI
Graf-Spreti-Straße				DI				DI					DI				DI			DI				DI			DI
Greifswalder Straße	DO				DO				DO				DO				DO			DO				DO			DO
Grüne Aue				MI				MI					MI				MI			MI				MI			MI
Grüner Bogen			MO					MO					MO				MO			MO				MO			MO
Grünstraße			DI					DI					DI				DI			DI				DI			DI
Gruscheweg (Fichtestr. bis Jahnstr.)	DO				DO				DO				DO				DO			DO				DO			DO
Güstrower Straße			DO					DO					DO				DO			DO				DO			DO
Harzburger Straße			DO					DO					DO				DO			DO				DO			DO
Hasensprung			MI					MI					MI				MI			MI				MI			MI
Hauptmannstraße			DI					DI					DI				DI			DI				DI			DI
Hauptstraße	DI		DI		DI		DI		DI		DI		DI		DI		DI		DI		DI		DI		DI		DI
Hebbelstraße			DI					DI					DI				DI			DI				DI			DI
Heimgartenstraße				DO				DO					DO				DO			DO				DO			DO
Helmstedter Straße			DO					DO					DO				DO			DO				DO			DO
Hermann-Löns-Straße			DO					DO					DO				DO			DO				DO			DO
Hildesheimer Straße	DI				DI				DI				DI				DI			DI				DI			DI
Hohe Allee				DI				DI					DI				DI			DI				DI			DI
Holunderweg	DO				DO				DO				DO				DO			DO				DO			DO
Hoppegartener Straße	MI		MI		MI		MI		MI		MI		MI		MI		MI		MI		MI		MI		MI		MI
Horstweg				DO				DO					DO				DO			DO				DO			DO
Hönower Chaussee	MO		MO		MO		MO		MO		MO		MO		MO		MO		MO		MO		MO		MO		MO
Humboldtstraße			MI				MI					MI				MI			MI				MI			MI	
Imkerstraße (Bienenstraße bis Holunderweg)	DO				DO				DO				DO				DO			DO				DO			DO
Immenweg				DI				DI					DI				DI			DI				DI			DI
Jahnstraße (Schmidtstr. bis Gruscheweg)	DO				DO				DO				DO				DO			DO				DO			DO
Jahnstraße (Hauptstr. bis Schmidtstr.)			MO					MO					MO				MO			MO				MO			MO
Jenaer Straße	MI				MI				MI				MI				MI			MI				MI			MI
Kantstraße			MI					MI					MI				MI			MI				MI			MI
Karl-Breitinger-Straße				DO				DO					DO				DO			DO				DO			DO
Karl-Liebnecht-Straße	DI				DI				DI				DI				DI			DI				DI			DI
Kastanienstraße																											

## Kehrplan zur Straßenreinigung 2. Halbjahr 2020

2020	Juli				August				September				Oktober				November				Dezember					
Kalenderwoche	28	29	30	31	32	33	34	35	36	37	38	39	40	41	42	43	44	45	46	47	48	49	50	51	52	53
Kehrwoche	3	4	1	2	3	4	1	2	3	4	1	2	3	4	1	2	3	4	1	2	3	4	1	2	3	4
Platanenallee				MI				MI				MI				MI				MI				MI		
Professor-Zeller-Straße				MO				MO				MO				MO				MO				MO		
Puschkinweg	DI				DI				DI				DI				DI				DI				DI	
Raabestraße		DI				DI				DI				DI				DI				DI			DI	
Rathausstraße	MI		MI		MI		MI		MI		MI		MI		MI		MI		MI		MI		MI		MI	
Reiherhorst		MI				MI				MI				MI				MI				MI			MI	
Reuterstraße				DO				DO					DO				DO				DO				DO	
Rosa-Luxemburg-Damm	DI		DI		DI		DI		DI		DI		DI		DI		DI		DI		DI		DI		DI	
Rosseggerstraße				DO				DO					DO				DO				DO				DO	
Rosenaue		MI				MI				MI				MI				MI				MI			MI	
Rückertstraße		MO				MO				MO				MO				MO				MO			MO	
Rudolf-Breitscheid-Allee	DI		DI		DI		DI		DI		DI		DI		DI		DI		DI		DI		DI		DI	
Rüdesheimer Straße (außer Wendehammer)	DO				DO				DO				DO				DO				DO				DO	
Sankt-Georgs-Weg				DO				DO					DO				DO				DO				DO	
Scheffelstraße				DO				DO					DO				DO				DO				DO	
Schlenderhanstraße				DI				DI					DI				DI				DI				DI	
Schillerstraße		MO				MO				MO				MO				MO				MO			MO	
Schmidtstraße		MO				MO				MO				MO				MO				MO			MO	
Schöneicher Straße	DO		DO		DO		DO		DO		DO		DO		DO		DO		DO		DO		DO		DO	
Schulstraße				MO				MO					MO				MO				MO				MO	
Sturmstraße (Freiligrath- bis Geibelstraße)		MO				MO				MO				MO				MO				MO			MO	
Stralsunder Straße		DO				DO				DO				DO				DO				DO			DO	
Strelitzstraße		DO				DO				DO				DO				DO				DO			DO	
Straße 1				DI				DI					DI				DI				DI				DI	
Südring		DO				DO				DO				DO				DO				DO			DO	
Suhler Straße		DI				DI				DI				DI				DI				DI			DI	
Tulpenweg	DO				DO				DO				DO				DO				DO				DO	
Uhlandweg		MO				MO				MO				MO				MO				MO			MO	
Unter den Ulmen				DI				DI					DI				DI				DI				DI	
Usedomstraße		DO				DO				DO				DO				DO				DO			DO	
Virchowstraße				DO				DO					DO				DO				DO				DO	
Vogelsdorfer Straße			DO				DO				DO				DO				DO				DO			
Weimarer Straße		DI				DI				DI				DI				DI				DI			DI	
Westring		DI				DI				DI				DI				DI				DI			DI	
Wielandstraße		MO				MO				MO				MO				MO				MO			MO	
Wiesenstraße			DI				DI				DI				DI				DI				DI			
Wismarer Straße			DO				DO				DO				DO				DO				DO			
Wolterstraße				MO				MO					MO				MO					MO			MO	
Gewerbegebiet	MI	MI	MI	MI	MI	MI	MI	MI	MI	MI	MI	MI	MI	MI	MI	MI	MI	MI	MI	MI	MI	MI	MI	MI	MI	
Gehwege				MI				MI					MI				MI				MI				MI	
Kehrwoche	3	4	1	2	3	4	1	2	3	4	1	2	3	4	1	2	3	4	1	2	3	4	1	2	3	4
Kalenderwoche	28	29	30	31	32	33	34	35	36	37	38	39	40	41	42	43	44	45	46	47	48	49	50	51	52	53

Folgende Straßen wurden auf Beschluss der Gemeindevertretung in die Reinigungsklasse III eingeordnet: Albersweiler Straße, Altenauer Straße, Am Alten Gestüt, Am Viertelsring, Amselsteg (Dahlwitzer bis Friedenstr.), Amsterdamer Str. (bef. Teil), Andernacher Straße, An der Trainierbahn, Anklamer Straße, Arthur-von-Weinberg-Platz, Bischofsheimer Straße (Wendehammer), Blankenburger Straße, Braunschweiger Straße, Buschweg, Dr.-Horst-Rocholl-Straße, Ehrenfelsstraße, Frankenhäuser Straße, Freytagstraße, Gernersheimer Straße, Gernroder Straße, Gothaer Straße, Heideweg, Hubertusstraße, Ilmenauer Straße, Ilsenburger Straße, Johanna-Solf-Straße, Kleine Straße, Königswinterstraße, Körnerstraße (Hermann-Löns- bis Hauptmannstr.), Kurze Straße, Lahnsteiner Straße (Wendehammer), Lauterberger Straße, Lessingstraße, Malchiner Straße, Mannheimer Straße, Mittelstraße, Nikolaus-Kalff-Weg, Otto-Schmidt-Ring, Pestalozzistraße, Rosmarinstraße, Roßtrappe, Rotterdamer Straße, Rüdesheimer Straße (Wendehammer), Sonnenweg, Speyerstraße, Stolberger Straße, Sturmstraße (Schöneicher bis Freiligrathstr.), Waldfließstraße, Waldfriedstraße, Waldstraße, Walter-Genz-Straße, Wernigeroder Straße, Wormser Straße und Ziegelstraße. Diese sind im Tourenplan nicht einzeln aufgeführt. Die Fahrbahnen dieser Straßen werden nur noch 3 x im Jahr (Frühjahr, Sommer, Herbst) gereinigt. Das betrifft im Wesentlichen Straßen mit Asphaltfahrbahnen ohne Borde und ohne Straßenbaumbestand, bei denen der Verschmutzungsgrad gering und somit eine monatliche maschinelle Reinigung nicht notwendig erscheint. Die Reinigungstermine sind dabei witterungsabhängig. Vorrangig soll der Schmutz des Winterdienstes, im Sommer Blütenblätter, z.B. von den Linden, und im Herbst das Laub auf den Fahrbahnen beseitigt werden. Bei Bedarf sind auch zusätzliche Reinigungen möglich.

Die Straßenbaumbaumlaubsorgung und der Straßenwinterdienst werden unverändert durchgeführt. Ausbleibende oder eingeschränkte Fahrbahnreinigung auf Grund von Bauarbeiten sind im Tourenplan nicht berücksichtigt. Sollte die Reinigung planmäßig auf einen gesetzlichen Feiertag fallen, wird diese in der laufenden Woche nachgeholt.

### Eintrag ins Branchenverzeichnis auf der Gemeinde-Homepage

Auf der Homepage [www.neuenhagen-bei-berlin.de](http://www.neuenhagen-bei-berlin.de) soll wieder ein aktuelles Branchenverzeichnis veröffentlicht werden. Unternehmen, die ihren Sitz in der Gemeinde Neuenhagen bei Berlin haben – egal ob Handwerker, Dienstleister, Freiberufler, Gastronomen oder Einzelhändler – können sich mit ihren Leistungen und Kontaktdaten in einem kostenfreien Eintrag präsentieren. Dazu kann auch gern ein Foto des Unternehmens veröffentlicht werden.

Interessenten für einen solchen Eintrag wenden sich bitte an die Mitarbeiterin für Öffentlichkeitsarbeit im Rathaus, Frau Skotnicki, per E-Mail: [j.skotnicki@neuenhagen-bei-berlin.de](mailto:j.skotnicki@neuenhagen-bei-berlin.de). Für die Veröffentlichung der Daten ist es aus datenschutzrechtlichen Gründen notwendig, eine entsprechende Einverständniserklärung zu unterzeichnen. Diese kann man sich als pdf-Formular auf der Homepage im Menüpunkt Wirtschaft – Branchenverzeichnis herunterladen oder sie wird per E-Mail übersandt.

### Informationen über Waschbären

#### Waschbären – niedlich oder lästig?

Waschbären sind kleine Raubtiere, die ursprünglich in Amerika beheimatet waren, aber im letzten Jahrhundert zur Pelztierzucht in Europa eingeführt wurden. Häufig sind Tiere aus den Farmen entflohen oder sind absichtlich freigelassen worden. Heute sind sie nahezu im gesamten Bundesgebiet anzutreffen, schwerpunktmäßig auch in Brandenburg. Auch in Neuenhagen haben wir zahlreiche Waschbären zu verzeichnen. Waschbären sind

überwiegend dämmerungs- und nachtaktiv. Sie sind sehr gute Kletterer und suchen ihre Nahrung vorzugsweise am Grund von flachen Gewässern, aber ebenso auf dem Boden und in Bäumen. Während die Waschbären im Frühjahr vorwiegend Insekten und Würmer fressen, bevorzugen sie im Herbst für den benötigten Winterspeck kalorienhaltigere Kost wie Obst und Nüsse. Entgegen der weitverbreiteten Annahme sind Waschbären keine Einzelgänger. Die weiblichen und männlichen Tiere leben jeweils in eigenen sozialen Zusammenhängen.

Die steigende Anzahl von Waschbären im menschlichen Siedlungsraum hat zu verschiedenen Reaktionen, wie von gänzlicher Ablehnung bis hin zur regelmäßigen Fütterung geführt. Auch in Neuenhagen führen die Waschbären vermehrt zu Beschwerden aus der Bevölkerung. Deshalb an dieser Stelle einige Verhaltenshinweise.

#### Was sollten Sie tun?

##### Den Nahrungsbestand knapp halten

- Müll und Abfälle unzugänglich aufbewahren
- Mülltonnen mit starken Spanngummis sichern und einen halben Meter entfernt vom Zaun oder einer Mauer (= Auf- und Einstieghilfen!) aufstellen
- Gelbe Säcke erst morgens heraus stellen
- Keine hochwertigen Speisereste (Fleisch, Fisch, Milchprodukte, Brot, Obst, etc.) auf den Komposthaufen werfen. Unproblematisch sind Garten- und Gemüsereste, Kartoffelschalen usw. Eventuell können stabile und verschleißbare Schnellkomposter helfen.
- Keine Nahrungsmittelreste in offen zugänglichen Abfallkörben in Parks etc. hinterlassen.
- Hochstämmige Obstbäume können durch eine etwa 1 m hohe, glatte Blechmanschette, die keinerlei Haltemöglichkeiten bieten darf, geschützt werden. Es dürfen aber keine Überstiegmöglichkeiten von benachbarten Bäumen, einem Haus oder Schuppen bestehen
- Reifes Obst und Beeren ernten und Fallobst aufsammeln
- Haustiere nicht draußen füttern oder die Reste abends ins Haus räumen

### Das Haus bzw. Grundstück sichern

- Den Aufstieg auf das Dach durch glatte Blechmanschetten (1m hoch und 1m breit) über den Fallrohren der Regenrinnen verhindern
- Bäume und Sträucher, die an oder über das Dach reichen, großzügig einkürzen.
- Einstiege an Dachkästen konsequent und mit soliden Baumaterialien schließen.
- Ein starkes Metallgitter auf dem Schornstein anbringen.
- Nachts die Katzenklappen verschließen oder einen Vorbau bauen, der nur springend, nicht kletternd überwunden werden kann

### Waschbär-Latrinen regelmäßig säubern

Häufig werden bestimmte Stellen, oft auf dem Dachboden, von mehreren Waschbären als „Toilette“ benutzt. Der Kot in diesen Waschbär-Latrinen stellt eine Infektionsgefahr mit den Eiern des Waschbärspulwurmes dar, wenn diese über den Mund aufgenommen werden. Die Wurmlarven können dann in verschiedene Organe und Gewebe eindringen. Schwere Erkrankungen sind beim Menschen jedoch extrem selten. Kinder und Haustiere sollten unbedingt von Latrinen ferngehalten werden. Um das Infektionsrisiko möglichst gering zu halten, sollten die Exkremente regelmäßig entfernt und die Latrinen gesäubert werden.

### Vorsichtsmaßnahmen beim Säubern einer Waschbär-Latrine:

- Tragen Sie eine Staubmaske, Einweg-Handschuhe und Einweg-Überschuhe (Ersatz: Plastikbeutel).
- Befördern Sie den Kot und eventuell anderes kontaminiertes Material vorsichtig in einen strapazierfähigen Müllbeutel.
- Verschließen Sie den Beutel mit einem Klebeband o.ä., stecken Sie ihn in einen zweiten Beutel (doppelte Verpackung) und entsorgen Sie ihn über die Restmülltonne.
- Benutzen Sie möglichst heißes Seifenwasser und einen feuchten Schwamm, um Reste aufzunehmen.
- Spülen Sie mehrmals nach und kippen Sie das Wasser in die Toilettenspülung.
- Entsorgen Sie den benutzten Schwamm und die Einwegartikel in einem verschlossenen Plastikbeutel im Restmüll.
- Zum Desinfizieren eignet sich nur kochendes Wasser oder - wo möglich - eine offene Flamme (Dachdecker-Gasbrenner). Chemikalien sind unbrauchbar.
- Die benutzten Geräte (Schaufel, Wassereimer etc.) mit kochendem Wasser desinfizieren.
- Die Kleidung nach der Aktion möglichst heiß waschen.
- Waschen Sie sich selbst mit warmem Seifenwasser. Die Waschbärtollwut ist in Amerika ein großes Problem, spielt aber in Europa (bislang!?) keine Rolle.

### Was sollten Sie lassen?

#### Füttern

Waschbären brauchen Ihr Futter nicht. Sie finden im Siedlungsgebiet mehr als genug! Futterzahme Tiere können dreist und aggressiv werden. Wenn Sie regelmäßig größere Mengen füttern, vermehren Sie den Bestand an Waschbären und damit auch die Probleme, die es mit ihnen gibt. Sie tun damit weder sich noch Ihren Nachbarn einen Gefallen, aber auch den Waschbären nicht.

#### Fangen, Töten, Deportieren

Es gibt viel zu viele Waschbären, um mit den erlaubten jagdlichen Mitteln im städtischen und gemeindlichen Umfeld eine nachhaltige Bestandsreduzierung bewirken zu können, denn Waschbären können hohe Verlusten durch vermehrte Fortpflanzung ausgleichen. Sollte doch einmal ein Einfangen unumgänglich sein, ist dies mithilfe von Fallen nur Inhabern eines sog. Fallenscheins gestattet. Darüber hinaus ist eine Ausnahmegenehmigung zur Bejagung im befriedeten Bezirk notwendig, die bei der Unteren Jagdbehörde des Landkreises beantragt werden kann.

#### Vergrämen

Lärm machen, Radio, Kassetten oder Ultraschallgeräte laufen lassen, Anleuchten, das Ganze durch Zeitschaltuhren oder Bewegungsmelder steuern, Mottenkugeln, Pfefferstreu, mit ammoniakhaltigen Flüssigkeiten (WC- und Rohrreiniger) oder mit Hunde-/Raubtier-Urin getränkte Lappen oder benutzte Babywindeln auslegen und dergleichen mehr. Das alles kann Ihnen viel Arbeit machen, der Erfolg wird sich – wenn überhaupt – nur kurzfristig einstellen und im Endeffekt werden Sie sich selbst mehr gestört fühlen als die Waschbären.

#### Falsche Baumaßnahmen






Halbherzige Versuche, Aufstiegsmöglichkeiten zu verhindern und Einschupflöcher zu schließen, können im Endeffekt mehr Schaden verursachen als verhindern. Denn die Waschbären werden versuchen, die Einstiege mit Gewalt wieder zu öffnen oder andere Schwachstellen zu finden und damit neue Schäden verursachen.

#### Waisenkinder aufpäppeln


Es ist unverantwortlich, Findelkinder im Haus oder unter ungeeigneten Bedingungen aufzuziehen und später im Gemeindegebiet laufen zu lassen oder im Haus oder in einem Gehege zu halten. Kaufen Sie keine Waschbären als „Haustier“ – er ist keines und wird nie eines!

## Fahrplan der innerörtlichen Buslinie 940

Anbei finden Sie den aktuellen Fahrplan der innerörtlichen Buslinie 940.

 <b>S Hoppegarten ▶ S Neuenhagen ▶ Neuenhagen, Lindenstraße</b>	
  	
 <b>940</b>	<b>Montag - Freitag</b>
Fahrtnummer	1 3 5 7 9 11 13 15 17 19 21 23 25 27 29 31 33 35 37 39 41
Verkehrshinweise	99 99
S Hoppegarten ab	5.06 5.26 5.46 6.06 6.26 6.46 7.06 7.26 7.46 8.06 8.26 8.46 9.06 10.06 11.06 12.06 13.06 13.46 14.06 14.26 14.46
Neuenhagen, Hoppegartener Str.	5.08 5.28 5.48 6.08 6.28 6.48 7.08 7.28 7.48 8.08 8.28 8.48 9.08 10.08 11.08 12.08 13.08 13.48 14.08 14.28 14.48
Neuenhagen, Grünstr.	5.09 5.29 5.49 6.09 6.29 6.49 7.09 7.29 7.49 8.09 8.29 8.49 9.09 10.09 11.09 12.09 13.09 13.49 14.09 14.29 14.49
Neuenhagen, Buchenstr.	5.10 5.30 5.50 6.10 6.30 6.50 7.10 7.30 7.50 8.10 8.30 8.50 9.10 10.10 11.10 12.10 13.10 13.50 14.10 14.30 14.50
Neuenhagen, Weimarerstr.	5.11 5.31 5.51 6.11 6.31 6.51 7.11 7.31 7.51 8.11 8.31 8.51 9.11 10.11 11.11 12.11 13.11 13.51 14.11 14.31 14.51
Neuenhagen, Apoldaer Str.	5.12 5.32 5.52 6.12 6.32 6.52 7.12 7.32 7.52 8.12 8.32 8.52 9.12 10.12 11.12 12.12 13.12 13.52 14.12 14.32 14.52
Neuenhagen, Eisenacher Str.	5.13 5.33 5.53 6.13 6.33 6.53 7.13 7.33 7.53 8.13 8.33 8.53 9.13 10.13 11.13 12.13 13.13 13.53 14.13 14.33 14.53
Neuenhagen, Hauptmannstr.	5.14 5.34 5.54 6.14 6.34 6.54 7.14 7.34 7.54 8.14 8.34 8.54 9.14 10.14 11.14 12.14 13.14 13.54 14.14 14.34 14.54
Neuenhagen, Westring	5.15 5.35 5.55 6.15 6.35 6.55 7.15 7.35 7.55 8.15 8.35 8.55 9.15 10.15 11.15 12.15 13.15 13.55 14.15 14.35 14.55
Neuenhagen, Herrmann-Löns-Str.	5.16 5.36 5.56 6.16 6.36 6.56 7.16 7.36 7.56 8.16 8.36 8.56 9.16 10.16 11.16 12.16 13.16 13.56 14.16 14.36 14.56
Neuenhagen, Südring	5.18 5.38 5.58 6.18 6.38 6.58 7.18 7.38 7.58 8.18 8.38 8.58 9.18 10.18 11.18 12.18 13.18 13.58 14.18 14.38 14.58
Neuenhagen, Vogelsdorfer Str.	5.19 5.39 5.59 6.19 6.39 6.59 7.19 7.39 7.59 8.19 8.39 8.59 9.19 10.19 11.19 12.19 13.19 13.59 14.19 14.39 14.59
Neuenhagen, Reiherhorst	5.20 5.40 6.00 6.20 6.40 7.00 7.20 7.40 8.00 8.20 8.40 9.00 9.20 10.20 11.20 12.20 13.20 14.00 14.20 14.40 15.00
Neuenhagen, Schäferplatz	5.21 5.41 6.01 6.21 6.41 7.01 7.21 7.41 8.01 8.21 8.41 9.01 9.21 10.21 11.21 12.21 13.21 14.01 14.21 14.41 15.01
Neuenhagen, Schule-Süd	5.22 5.42 6.02 6.22 6.42 7.02 7.22 7.42 8.02 8.22 8.42 9.02 9.22 10.22 11.22 12.22 13.22 14.02 14.22 14.42 15.02
Neuenhagen, Rosa-Luxemburg-Damm	5.24 5.44 6.04 6.24 6.44 7.04 7.24 7.44 8.04 8.24 8.44 9.04 9.24 10.24 11.24 12.24 13.24 14.04 14.24 14.44 15.04
S Neuenhagen	5.27 5.47 6.07 6.27 6.47 7.07 7.27 7.47 8.07 8.27 8.47 9.07 9.27 10.27 11.27 12.27 13.27 14.07 14.27 14.47 15.07
Neuenhagen, Thälmannstr.	5.29 5.49 6.09 6.29 6.49 7.09 7.29 7.49 8.09 8.29 8.49 9.09 9.29 10.29 11.29 12.29 13.29 14.09 14.29 14.49 15.09
Neuenhagen, Am Rathaus	5.31 5.51 6.11 6.31 6.51 7.11 7.31 7.51 8.11 8.31 8.51 9.11 9.31 10.31 11.31 12.31 13.31 14.11 14.31 14.51 15.11
Neuenhagen, Goetheschule	5.32 5.52 6.12 6.32 6.52 7.12 7.32 7.52 8.12 8.32 8.52 9.12 9.32 10.32 11.32 12.32 13.32 14.12 14.32 14.52 15.12
Neuenhagen, Hoppegartener Str.	
S Hoppegarten	
Neuenhagen, Sankt-Georgs-Weg	5.34 5.54 6.14 6.34 6.54 7.14 7.34 7.54 8.14 8.34 8.54 9.14 9.34 10.34 11.34 12.34 13.34 14.14 14.34 14.54 15.14
Neuenhagen, Schweizer Haus	5.35 5.55 6.15 6.35 6.55 7.15 7.35 7.55 8.15 8.35 8.55 9.15 9.35 10.35 11.35 12.35 13.35 14.15 14.35 14.55 15.15
Neuenhagen, Dahlwitzer Str.	5.36 5.56 6.16 6.36 6.56 7.16 7.36 7.56 8.16 8.36 8.56 9.16 9.36 10.36 11.36 12.36 13.36 14.16 14.36 14.56 15.16
Neuenhagen, Lindenstr./Einkaufszentrum an	5.38 5.58 6.18 6.38 6.58 7.18 7.38 7.58 8.18 8.38 8.58 9.18 9.38 10.38 11.38 12.38 13.38 14.18 14.38 14.58 15.18


**BUS 940** S Hoppegarten ▶ S Neuenhagen ▶ Neuenhagen, Lindenstraße

mobus  **BUS 940**

<b>BUS 940</b>	<b>Montag - Freitag</b>														<b>Samstag, Sonntag, Feiertag</b>					
<b>Fahrtnummer</b>	43	45	47	49	51	53	55	57	59	61	63	65	67	101	103	105				
S Hoppegarten	ab	15.06	15.26	15.46	16.06	16.26	16.46	17.06	17.26	17.46	18.06	18.26	19.06	20.06	9.00	13.00	17.00			
Neuenhagen, Hoppegartener Str.		15.08	15.28	15.48	16.08	16.28	16.48	17.08	17.28	17.48	18.08	18.28	19.08	20.08	9.01	13.01	17.01			
Neuenhagen, Grünstr.		15.09	15.29	15.49	16.09	16.29	16.49	17.09	17.29	17.49	18.09	18.29	19.09	20.09	9.02	13.02	17.02			
Neuenhagen, Buchenstr.		15.10	15.30	15.50	16.10	16.30	16.50	17.10	17.30	17.50	18.10	18.30	19.10	20.10	9.03	13.03	17.03			
Neuenhagen, Weimarerstr.		15.11	15.31	15.51	16.11	16.31	16.51	17.11	17.31	17.51	18.11	18.31	19.11	20.11	9.04	13.04	17.04			
Neuenhagen, Apoldaer Str.		15.12	15.32	15.52	16.12	16.32	16.52	17.12	17.32	17.52	18.12	18.32	19.12	20.12	9.05	13.05	17.05			
Neuenhagen, Eisenacher Str.		15.13	15.33	15.53	16.13	16.33	16.53	17.13	17.33	17.53	18.13	18.33	19.13	20.13	9.06	13.06	17.06			
Neuenhagen, Hauptmannstr.		15.14	15.34	15.54	16.14	16.34	16.54	17.14	17.34	17.54	18.14	18.34	19.14	20.14	9.07	13.07	17.07			
Neuenhagen, Westring		15.15	15.35	15.55	16.15	16.35	16.55	17.15	17.35	17.55	18.15	18.35	19.15	20.15	9.08	13.08	17.08			
Neuenhagen, Herrmann-Löns-Str.		15.16	15.36	15.56	16.16	16.36	16.56	17.16	17.36	17.56	18.16	18.36	19.16	20.16	9.09	13.09	17.09			
Neuenhagen, Südring		15.18	15.38	15.58	16.18	16.38	16.58	17.18	17.38	17.58	18.18	18.38	19.18	20.18	9.11	13.11	17.11			
Neuenhagen, Vogelsdorfer Str.		15.19	15.39	15.59	16.19	16.39	16.59	17.19	17.39	17.59	18.19	18.39	19.19	20.19	9.12	13.12	17.12			
Neuenhagen, Reiherhorst		15.20	15.40	16.00	16.20	16.40	17.00	17.20	17.40	18.00	18.20	18.40	19.20	20.20	9.13	13.13	17.13			
Neuenhagen, Schäferplatz		15.21	15.41	16.01	16.21	16.41	17.01	17.21	17.41	18.01	18.21	18.41	19.21	20.21	9.14	13.14	17.14			
Neuenhagen, Schule-Süd		15.22	15.42	16.02	16.22	16.42	17.02	17.22	17.42	18.02	18.22	18.42	19.22	20.22	9.15	13.15	17.15			
Neuenhagen, Rosa-Luxemburg-Damm		15.24	15.44	16.04	16.24	16.44	17.04	17.24	17.44	18.04	18.24	18.44	19.24	20.24	9.16	13.16	17.16			
S Neuenhagen		15.27	15.47	16.07	16.27	16.47	17.07	17.27	17.47	18.07	18.27	18.47	19.27	20.27	9.18	13.18	17.18			
Neuenhagen, Thälmannstr.		15.29	15.49	16.09	16.29	16.49	17.09	17.29	17.49	18.09	18.29	18.49	19.29	20.29	9.19	13.19	17.19			
Neuenhagen, Am Rathaus		15.31	15.51	16.11	16.31	16.51	17.11	17.31	17.51	18.11	18.31	18.51	19.31	20.31						
Neuenhagen, Goetheschule		15.32	15.52	16.12	16.32	16.52	17.12	17.32	17.52	18.12	18.32	18.52	19.32	20.32	9.20	13.20	17.20			
Neuenhagen, Hoppegartener Str.															9.22	13.22	17.22			
S Hoppegarten															9.24	13.24	17.24			
Neuenhagen, Sankt-Georgs-Weg		15.34	15.54	16.14	16.34	16.54	17.14	17.34	17.54	18.14	18.34	18.54	19.34	20.34	.	.	.			
Neuenhagen, Schweizer Haus		15.35	15.55	16.15	16.35	16.55	17.15	17.35	17.55	18.15	18.35	18.55	19.35	20.35	.	.	.			
Neuenhagen, Dahlwitz Str.		15.36	15.56	16.16	16.36	16.56	17.16	17.36	17.56	18.16	18.36	18.56	19.36	20.36	.	.	.			
Neuenhagen, Lindenstr./Einkaufszentrum an		15.38	15.58	16.18	16.38	16.58	17.18	17.38	17.58	18.18	18.38	18.58	19.38	20.38	.	.	.			

99 nur an Schultagen

**BUS 940** Neuenhagen, Lindenstraße ▶ S Neuenhagen ▶ S Hoppegarten

mobus  **BUS 940**

<b>BUS 940</b>	<b>Montag - Freitag</b>																					
<b>Fahrtnummer</b>	2	4	6	8	10	12	14	16	18	20	22	24	26	28	30	32	34	36	38	40	42	
Verkehrshinweise																				99	99	
Neuenhagen, Lindenstr./Einkaufszentrum ab	.	5.00	5.20	5.40	6.00	6.20	6.40	7.00	7.20	7.40	8.00	8.20	8.40	9.00	9.40	10.40	11.40	12.40	13.40	14.00	14.20	
Neuenhagen, Dahlwitz Str.	.	5.02	5.22	5.42	6.02	6.22	6.42	7.02	7.22	7.42	8.02	8.22	8.42	9.02	9.42	10.42	11.42	12.42	13.42	14.02	14.22	
Neuenhagen, Schweizer Haus	.	5.03	5.23	5.43	6.03	6.23	6.43	7.03	7.23	7.43	8.03	8.23	8.43	9.03	9.43	10.43	11.43	12.43	13.43	14.03	14.23	
Neuenhagen, Sankt-Georgs-Weg	.	5.04	5.24	5.44	6.04	6.24	6.44	7.04	7.24	7.44	8.04	8.24	8.44	9.04	9.44	10.44	11.44	12.44	13.44	14.04	14.24	
Neuenhagen, Goetheschule	.	5.05	5.25	5.45	6.05	6.25	6.45	7.05	7.25	7.45	8.05	8.25	8.45	9.05	9.45	10.45	11.45	12.45	13.45	14.05	14.25	
Neuenhagen, Am Rathaus	.	5.06	5.26	5.46	6.06	6.26	6.46	7.06	7.26	7.46	8.06	8.26	8.46	9.06	9.46	10.46	11.46	12.46	13.46	14.06	14.26	
Neuenhagen, Thälmannstr.	.	5.08	5.28	5.48	6.08	6.28	6.48	7.08	7.28	7.48	8.08	8.28	8.48	9.08	9.48	10.48	11.48	12.48	13.48	14.08	14.28	
S Neuenhagen	4.49	5.09	5.29	5.49	6.09	6.29	6.49	7.09	7.29	7.49	8.09	8.29	8.49	9.09	9.49	10.49	11.49	12.49	13.49	14.09	14.29	
Neuenhagen, Rosa-Luxemburg-Damm	4.51	5.11	5.31	5.51	6.11	6.31	6.51	7.11	7.31	7.51	8.11	8.31	8.51	9.11	9.51	10.51	11.51	12.51	13.51	14.11	14.31	
Neuenhagen, Schule-Süd	4.52	5.12	5.32	5.52	6.12	6.32	6.52	7.12	7.32	7.52	8.12	8.32	8.52	9.12	9.52	10.52	11.52	12.52	13.52	14.12	14.32	
Neuenhagen, Schäferplatz	4.53	5.13	5.33	5.53	6.13	6.33	6.53	7.13	7.33	7.53	8.13	8.33	8.53	9.13	9.53	10.53	11.53	12.53	13.53	14.13	14.33	
Neuenhagen, Reiherhorst	4.54	5.14	5.34	5.54	6.14	6.34	6.54	7.14	7.34	7.54	8.14	8.34	8.54	9.14	9.54	10.54	11.54	12.54	13.54	14.14	14.34	
Neuenhagen, Vogelsdorfer Str.	4.55	5.15	5.35	5.55	6.15	6.35	6.55	7.15	7.35	7.55	8.15	8.35	8.55	9.15	9.55	10.55	11.55	12.55	13.55	14.15	14.35	
Neuenhagen, Südring	4.56	5.16	5.36	5.56	6.16	6.36	6.56	7.16	7.36	7.56	8.16	8.36	8.56	9.16	9.56	10.56	11.56	12.56	13.56	14.16	14.36	
Neuenhagen, Herrmann-Löns-Str.	4.57	5.17	5.37	5.57	6.17	6.37	6.57	7.17	7.37	7.57	8.17	8.37	8.57	9.17	9.57	10.57	11.57	12.57	13.57	14.17	14.37	
Neuenhagen, Westring	4.58	5.18	5.38	5.58	6.18	6.38	6.58	7.18	7.38	7.58	8.18	8.38	8.58	9.18	9.58	10.58	11.58	12.58	13.58	14.18	14.38	
Neuenhagen, Hauptmannstr.	4.59	5.19	5.39	5.59	6.19	6.39	6.59	7.19	7.39	7.59	8.19	8.39	8.59	9.19	9.59	10.59	11.59	12.59	13.59	14.19	14.39	
Neuenhagen, Eisenacher Str.	5.00	5.20	5.40	6.00	6.20	6.40	7.00	7.20	7.40	8.00	8.20	8.40	9.00	9.20	10.00	11.00	12.00	13.00	14.00	14.20	14.40	
Neuenhagen, Apoldaer Str.	5.01	5.21	5.41	6.01	6.21	6.41	7.01	7.21	7.41	8.01	8.21	8.41	9.01	9.21	10.01	11.01	12.01	13.01	14.01	14.21	14.41	
Neuenhagen, Weimarerstr.	5.02	5.22	5.42	6.02	6.22	6.42	7.02	7.22	7.42	8.02	8.22	8.42	9.02	9.22	10.02	11.02	12.02	13.02	14.02	14.22	14.42	
Neuenhagen, Buchenstr.	5.03	5.23	5.43	6.03	6.23	6.43	7.03	7.23	7.43	8.03	8.23	8.43	9.03	9.23	10.03	11.03	12.03	13.03	14.03	14.23	14.43	
Neuenhagen, Grünstr.	5.04	5.24	5.44	6.04	6.24	6.44	7.04	7.24	7.44	8.04	8.24	8.44	9.04	9.24	10.04	11.04	12.04	13.04	14.04	14.24	14.44	
Neuenhagen, Hoppegartener Str.	5.05	5.25	5.45	6.05	6.25	6.45	7.05	7.25	7.45	8.05	8.25	8.45	9.05	9.25	10.05	11.05	12.05	13.05	14.05	14.25	14.45	
S Hoppegarten	an	5.08	5.28	5.48	6.08	6.28	6.48	7.08	7.28	7.48	8.08	8.28	8.48	9.08	9.28	10.08	11.08	12.08	13.08	14.08	14.28	14.48

99 nur an Schultagen

<b>BUS 940</b>	<b>Montag - Freitag</b>														
<b>Fahrtnummer</b>	44	46	48	50	52	54	56	58	60	62	64	66	68	70	72
Neuenhagen, Lindenstr./Einkaufszentrum ab	14.40	15.00	15.20	15.40	16.00	16.20	16.40	17.00	17.20	17.40	18.00	18.20	18.40	19.00	19.40
Neuenhagen, Dahlwitz Str.	14.42	15.02	15.22	15.42	16.02	16.22	16.42	17.02	17.22	17.42	18.02	18.22	18.42	19.02	19.42
Neuenhagen, Schweizer Haus	14.43	15.03	15.23	15.43	16.03	16.23	16.43	17.03	17.23	17.43	18.03	18.23	18.43	19.03	19.43
Neuenhagen, Sankt-Georgs-Weg	14.44	15.04	15.24	15.44	16.04	16.24	16.44	17.04	17.24	17.44	18.04	18.24	18.44	19.04	19.44
Neuenhagen, Goetheschule	14.45	15.05	15.25	15.45	16.05	16.25	16.45	17.05	17.25	17.45	18.05	18.25	18.45	19.05	19.45
Neuenhagen, Am Rathaus	14.46	15.06	15.26	15.46	16.06	16.26	16.46</								